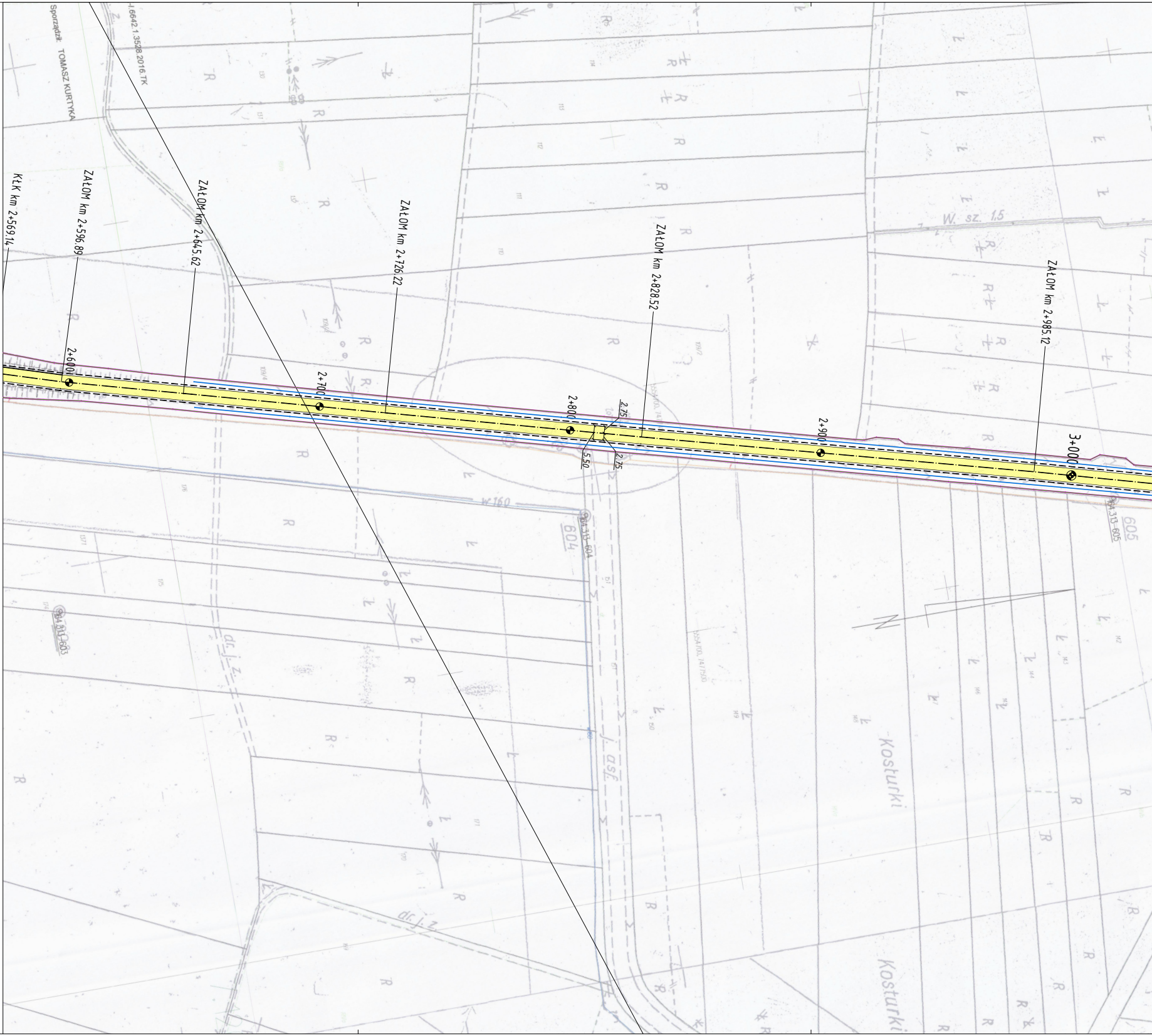
Sporządził: TOMASZ KURTYKA
.6642.1.3528.2016.TK
KŁK km 2+569.14
ZAŁOM km 2+596.89
ZAŁOM km 2+645.62
ZAŁOM km 2+726.22
ZAŁOM km 2+828.52
ZAŁOM km 2+985.12
2+600
2+700
2+800
2+900
3+000
2.75
5.50
2.75
W. sz. 1.5
w160
604
964.313-604
605
964.313-605
964.313-603
dr. j. z.
j. asf.
dr. j. z.
Kosturki
Kosturki

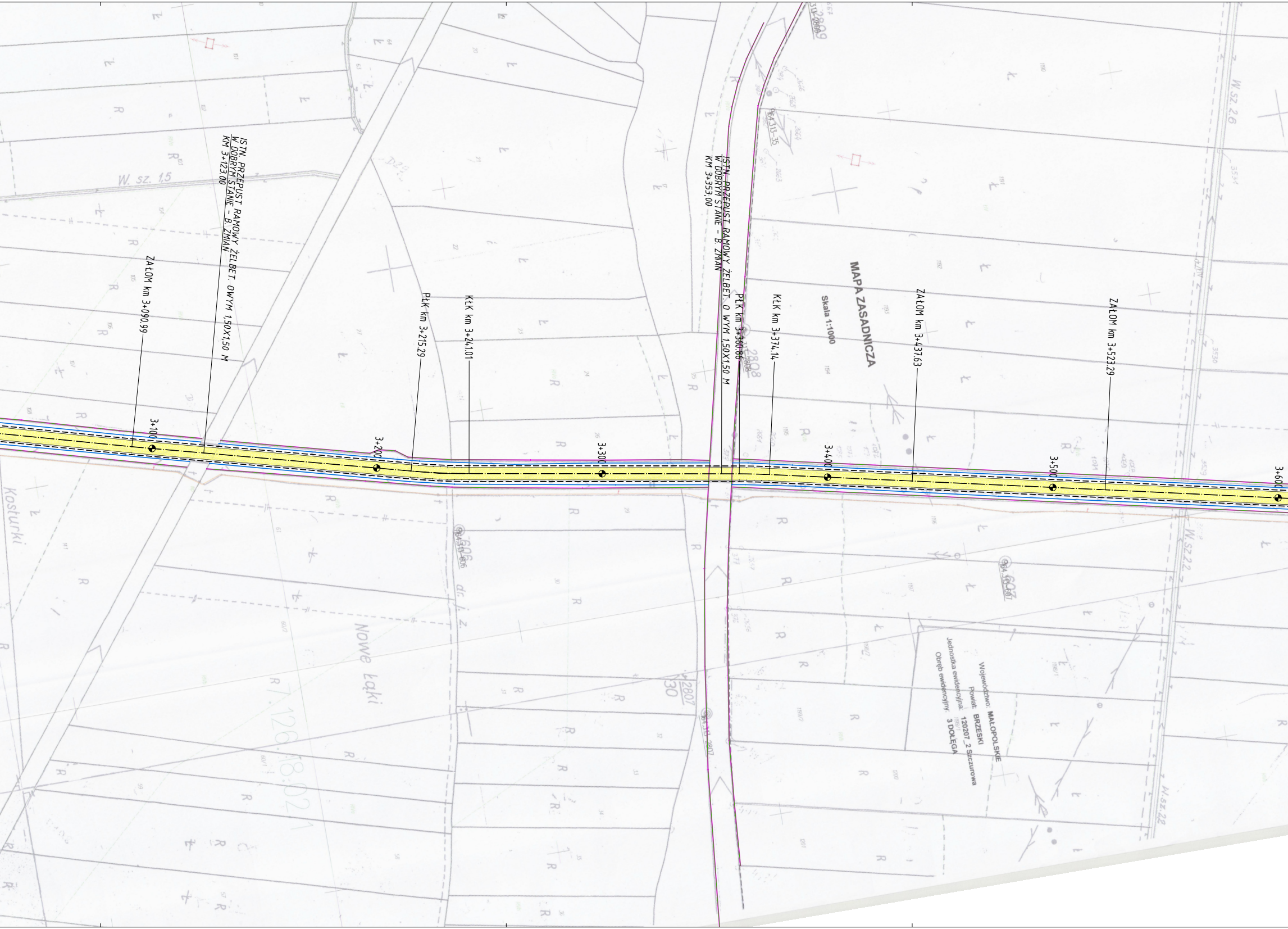
ISTN. PRZEPUST RAMOWY ŻELBET. OWYM 1,50X1,50 M
W DOBRYM STANIE - B. ZMIAN
KM 3+123,00
ZAŁOM km 3+090.99
PŁK km 3+215.29
KŁK km 3+241.01
ISTN. PRZEPUST RAMOWY ŻELBET. O WYM 1,50X1,50 M
W DOBRYM STANIE - B. ZMIAN
KM 3+353,00
PŁK km 3+360.86
KŁK km 3+374.14
ZAŁOM km 3+437.63
ZAŁOM km 3+523.29
MAPA ZASADNICZA
Skala 1:1000
3+100
3+200
3+300
3+400
3+500
3+600
W. sz. 1,5
W. sz. 2,6
W. sz. 2,2
Kosturki
Nowe Łąki
dr. l. z.
Województwo: MAŁOPOLSKIE
Powiat: BRZESKI
Jednostka ewidencyjna: 120207_2 Szczurowa
Obręb ewidencyjny: 3 DOŁĘGA

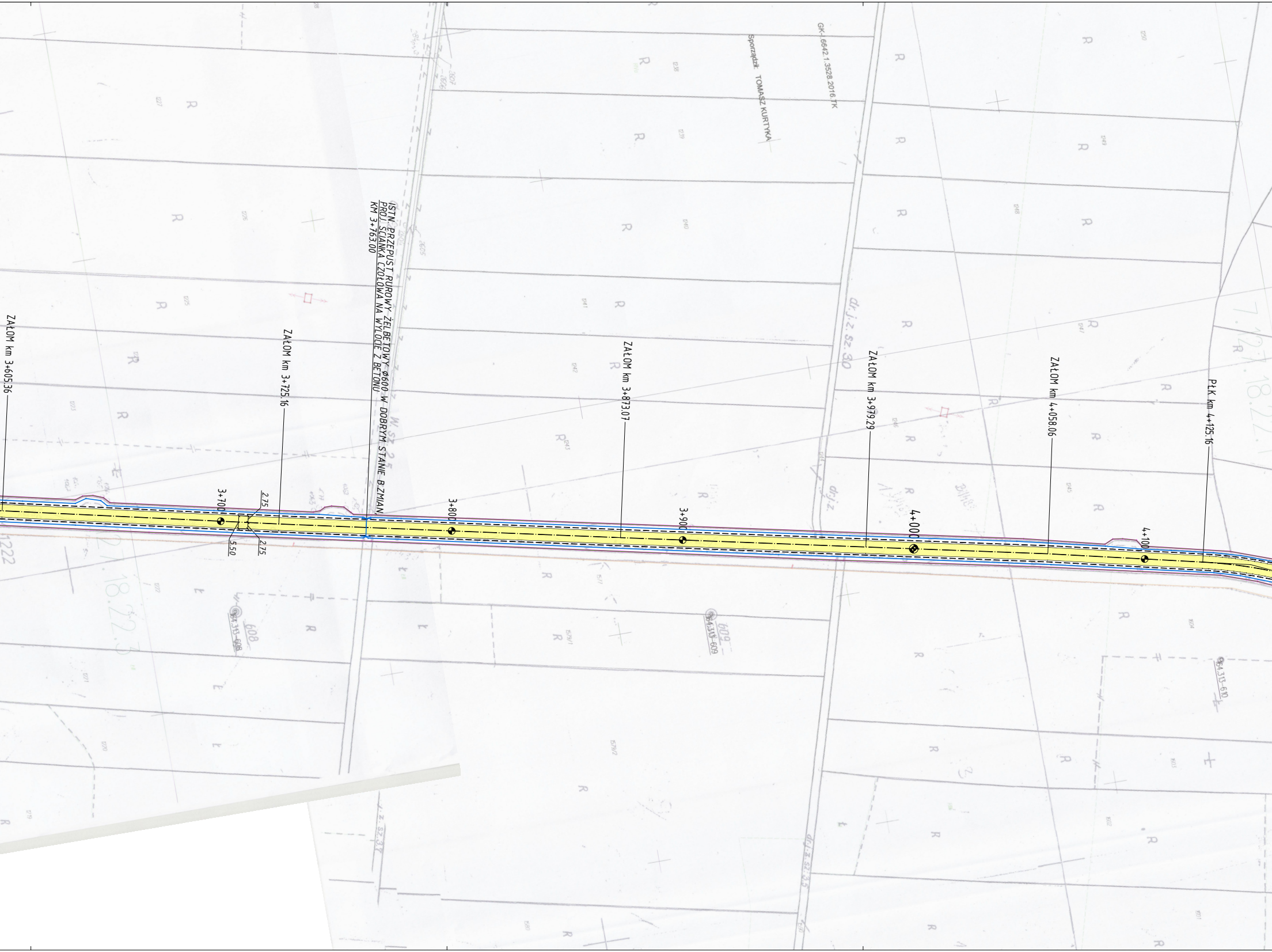
ZAŁOM km 3+605.36
ZAŁOM km 3+725.16
ISTN. PRZEPUST RUROWY ŻELBETOWY Ø600 W DOBRYM STANIE B.ZMIAN.
PROJ. ŚCIANKA CZOŁOWA NA WYLOCIE Z BETONU
KM 3+763.00
ZAŁOM km 3+873.07
ZAŁOM km 3+979.29
ZAŁOM km 4+058.06
PŁK km 4+125.16
3+700
3+800
3+900
4+000
4+100
2.75
5.50
2.75
Sporządził: TOMASZ KURTYKA
GK-I.6642.1.3528.2016.TK
dr.j.z. sz.30
dr.j.z.
W.sz. 2.5
dr.j.z. sz.3.5
608
609
R

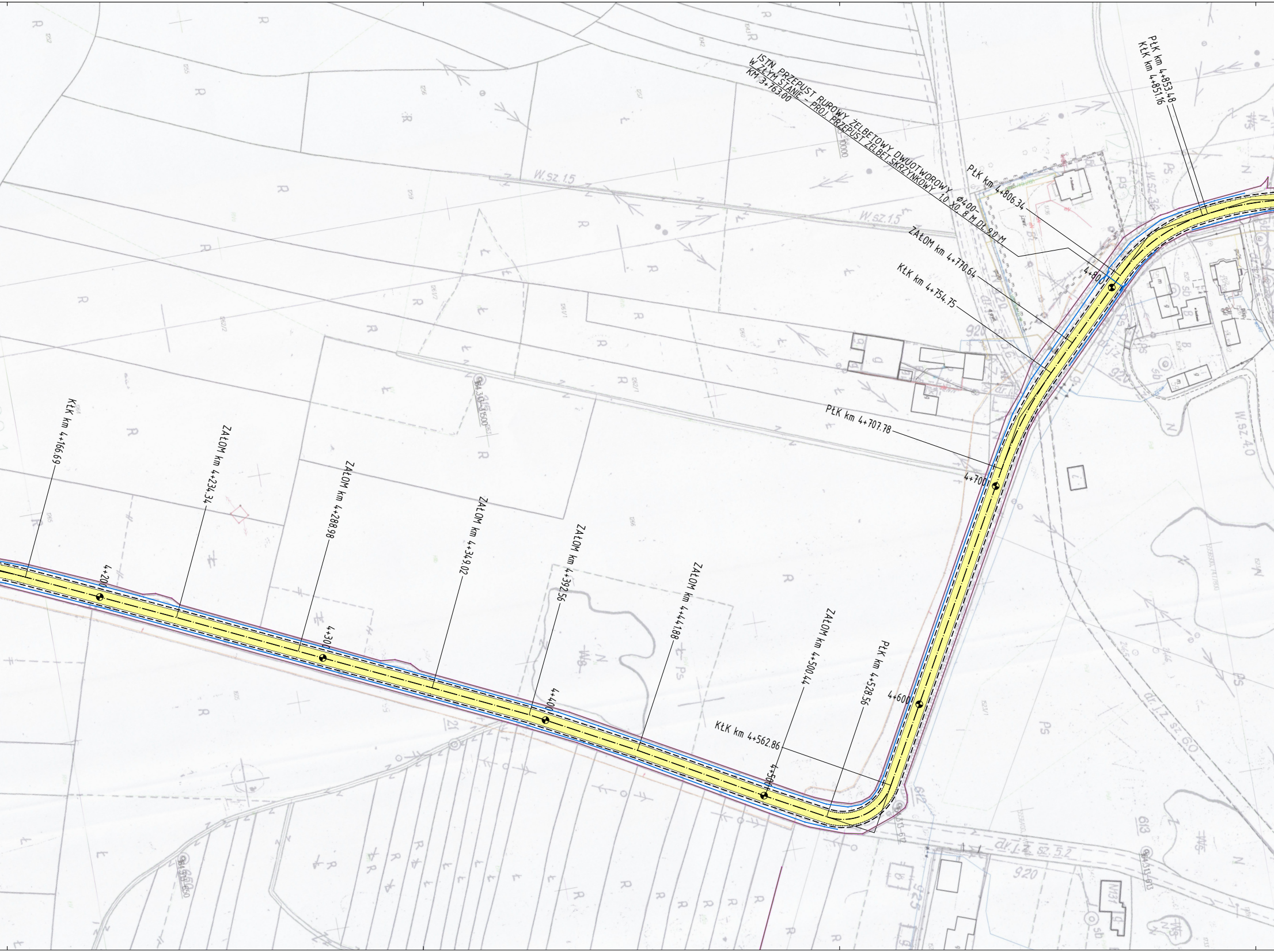
PłK km 4+853.48
KłK km 4+851.16
ISTN. PRZEPUST RUROWY ŻELBETOWY DWUOTWOROWY Ø400
W ZŁYM STANIE - PROJ. PRZEPUST ŻELBET.SKRZYNKOWY 1,0 X0,8 M DŁ.9,0 M
KM 3+763.00
PłK km 4+806.34
ZAłOM km 4+770.64
KłK km 4+754.75
PłK km 4+707.78
4+800
4+700
4+600
4+500
4+400
4+300
4+200
KłK km 4+166.69
ZAłOM km 4+234.34
ZAłOM km 4+288.98
ZAłOM km 4+349.02
ZAłOM km 4+392.56
ZAłOM km 4+444.88
ZAłOM km 4+500.44
PłK km 4+528.56
KłK km 4+562.86
W.sz.1,5
W.sz.1,5
W.sz.4,0
dr.l.Z.sz.6,0
dr.l.Z.sz.5,2
920

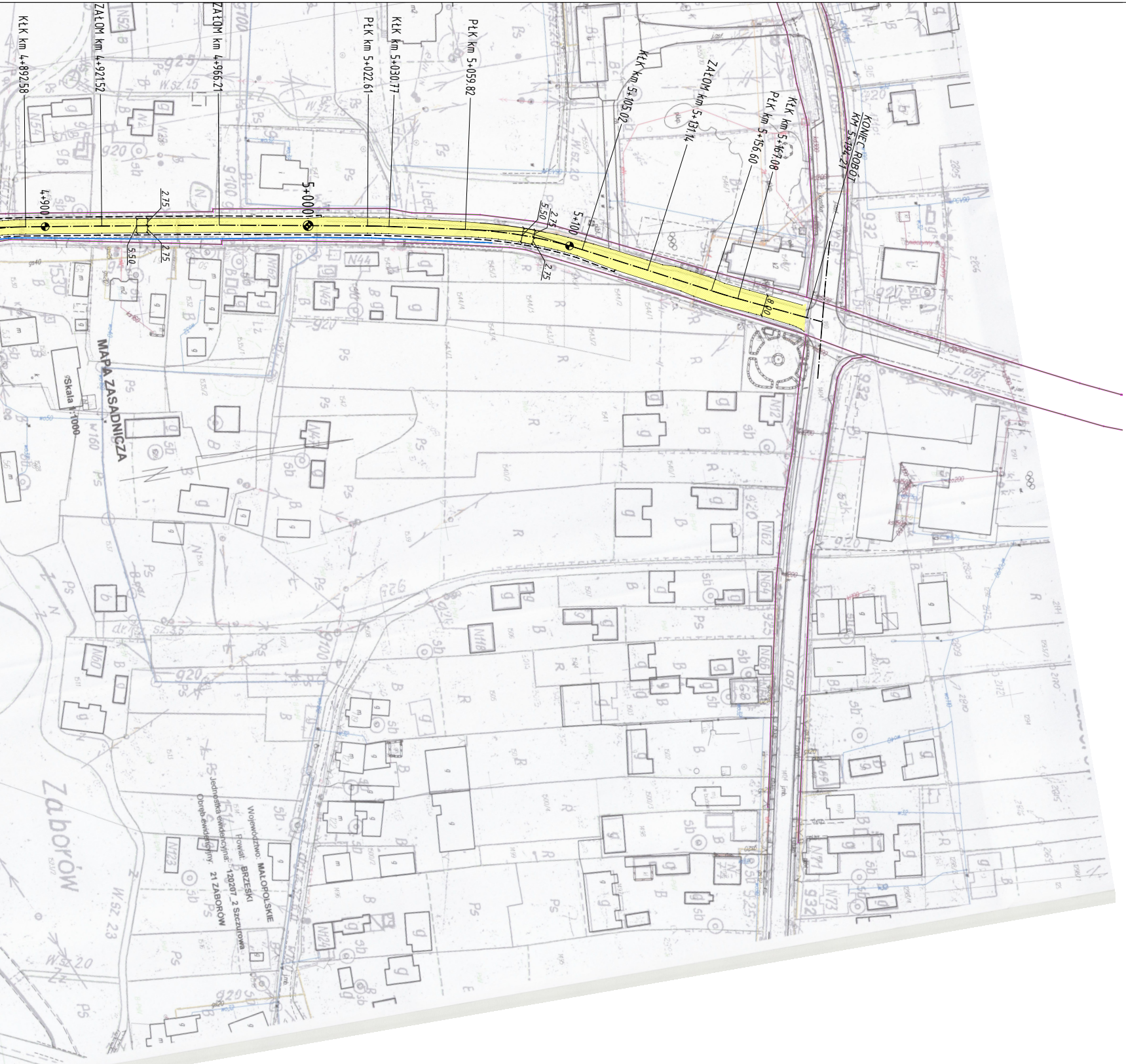
KłK km 4+892.58
ZAłOM km 4+921.52
ZAłOM km 4+966.21
PłK km 5+022.61
KłK km 5+030.77
PłK km 5+059.82
KłK km 5+105.02
ZAłOM km 5+131.14
PłK km 5+156.60
KłK km 5+167.08
KONIEC ROBÓT
KM 5+194.21
4+900
5+000
5+100
2.75
5.50
2.75
2.75
5.50
2.75
8.00
MAPA ZASADNICZA
Skala 1:1000
Województwo: MAŁOPOLSKIE
Powiat: BRZESKI
Jednostka ewidencyjna: 120207_2 Szczurowa
Obręb ewidencyjny: 21 ZABORÓW
Zaborów

TABELA ŁUKÓW POZIOMYCH

W	R	Ł	alfa	PŁK	KŁK	WS	T	X	Y
1	170.00m	52.248m	17°36′34″	136.14	188.39	2.003m	26.33m	7475242.00	5553598.61
2	140.00m	39.021m	15°58′10″	1221.71	1260.73	1.357m	19.64m	7476248.14	5553988.79
3	60.00m	58.847m	56°11′43″	1589.38	1648.23	7.071m	32.03m	7476548.72	5554221.80
4	70.00m	58.674m	48°01′32″	1685.46	1744.14	6.058m	31.18m	7476644.22	5554190.65
5	160.00m	8.965m	3°12′37″	1754.93	1763.90	0.063m	4.48m	7476684.48	5554213.85
6	60.00m	26.686m	25°28′59″	1980.53	2007.22	1.478m	13.57m	7476883.76	5554337.78
7	130.00m	63.424m	27°57′11″	2146.80	2210.22	3.849m	32.36m	7477068.14	5554358.19
8	150.00m	39.764m	15°11′19″	2259.43	2299.20	1.316m	20.00m	7477162.03	5554319.48
9	40.00m	56.351m	80°42′59″	2330.36	2386.71	9.520m	33.99m	7477228.69	5554266.49
10	150.00m	13.483m	5°09′00″	2387.88	2401.37	0.151m	6.75m	7477259.72	5554294.66
11	310.00m	81.668m	15°05′40″	2422.90	2504.57	2.686m	41.07m	7477306.67	5554345.69
12	360.00m	62.854m	10°00′13″	2506.28	2569.14	1.371m	31.51m	7477341.00	5554411.58
13	300.00m	25.722m	4°54′45″	3215.29	3241.01	0.276m	12.87m	7477525.11	5555077.06
14	300.00m	13.276m	2°32′08″	3360.86	3374.14	0.073m	6.64m	7477549.42	5555214.29
15	200.00m	41.531m	11°53′51″	4125.16	4166.69	1.077m	20.84m	7477717.97	5555974.31
16	22.00m	34.293m	89°18′42″	4528.56	4562.86	6.350m	21.74m	7477899.32	5556335.60
17	170.00m	46.965m	15°49′44″	4707.78	4754.75	1.619m	23.63m	7477733.36	5556428.70
18	70.00m	44.814m	36°40′51″	4806.34	4851.16	3.556m	23.21m	7477664.17	5556498.71
19	130.00m	39.097m	17°13′54″	4853.48	4892.58	1.467m	19.70m	7477658.00	5556543.52
20	250.00m	8.159m	1°52′12″	5022.61	5030.77	0.033m	4.08m	7477684.18	5556695.07
21	170.00m	45.202m	15°14′05″	5059.82	5105.02	1.500m	22.74m	7477695.97	5556749.67
22	250.00m	10.474m	2°24′02″	5156.60	5167.08	0.055m	5.24m	7477732.80	5556820.20

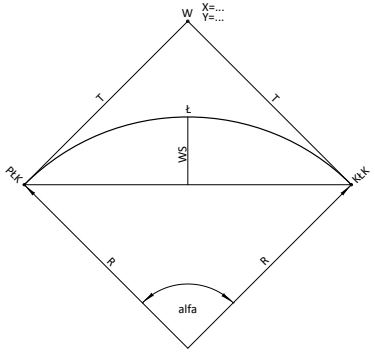
W
X=...
Y=...
T
T
Ł
WS
PŁK
KŁK
R
R
alfa

LEGENDA:

🟪	– GRANICA PASA DROGOWEGO
🟩	– GRANICE EWIDENCYJNE DZIAŁEK
459/4	– NUMERY DZIAŁEK – ZAJĘCIA STAŁE
🟨	– ISTNIEJĄCA JEZDNIA BITUMICZNA
🟦	– ISTNIEJĄCE ROWY DO POGŁĘBIENIA
⊢	– ISTNIEJĄCE/PROJEKTOWANE PRZEPUSTY
— · —	– OŚ JEZDNI
— —	– KRAWĘDŹ BITUMICZNA/POBOCZA

INWESTOR:					
TEMAT:					
OBIEKT:					
LOKALIZACJA:					
TREŚĆ:	PLAN SYTUACYJNY				
STADIUM:		BRANŻA:			
PROJEKTOWAŁ:		PODPIS:			
SPRAWDZIŁ:		PODPIS:			
UMOWA:	–	SKALA:	RYS. NR:	ARK. NR:	EGZ. NR:
DATA:		1:1000	I.3.1	2	

PRAWA AUTORSKIE ZASTRZEŻONE – kopiowanie i rozpowszechnianie niniejszego rysunku lub jego części bez zgody Inwestora jest niedozwolone