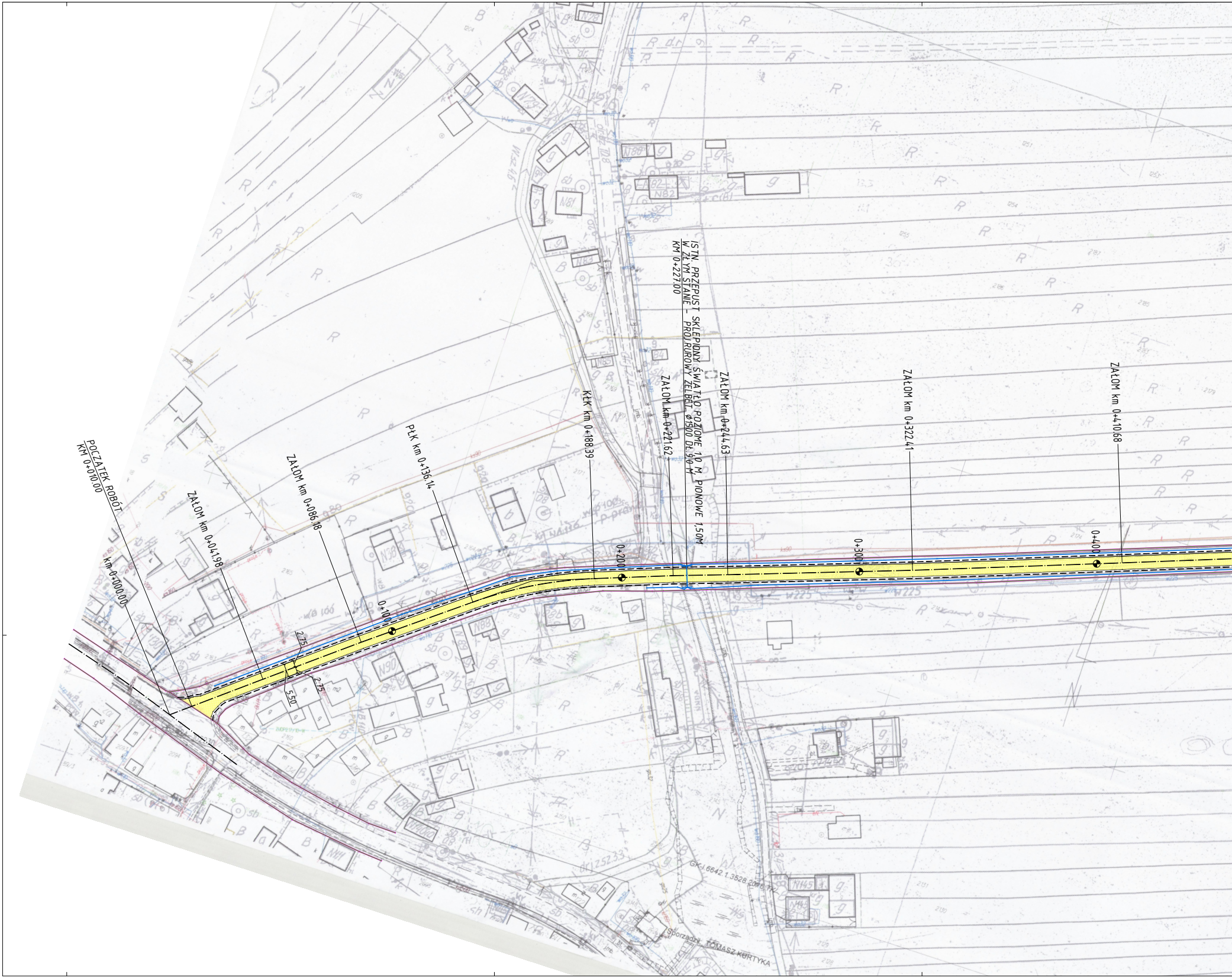
POCZĄTEK ROBÓT
KM 0+010.00
km 0+000.00
ZAŁOM km 0+041.98
ZAŁOM km 0+086.18
PŁK km 0+136.14
KŁK km 0+188.39
ZAŁOM km 0+221.62
ISTN. PRZEPUST SKLEPIONY ŚWIATŁO POZIOME 1,0 M, PIONOWE 1,50M
W ZŁYM STANIE - PROJ.RUROWY ŻELBET. Ø1500 DŁ.9,0 M
KM 0+227.00
ZAŁOM km 0+244.63
ZAŁOM km 0+322.41
ZAŁOM km 0+410.68
0+100
0+200
0+300
0+400
2.75
2.75
5.50
N28
N29
N81
N82
N83
N84
N85
N86
N88
N89
N90
N138
N139
N140
N141
N145
N146
W225
GK-I.6642.1.3528.2016.TK
Sporządził: TOMASZ KURTYKA

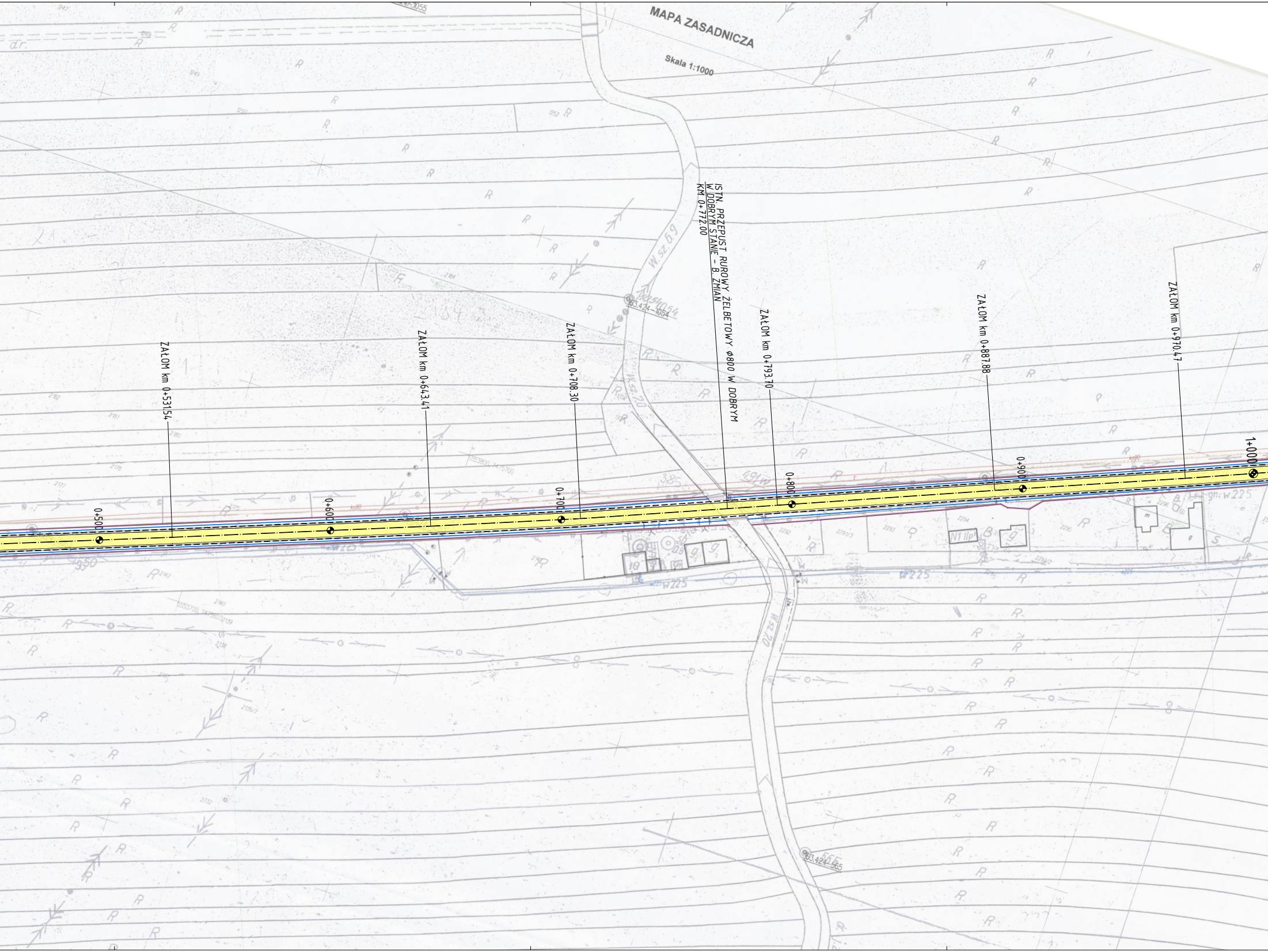
MAPA ZASADNICZA
Skala 1:1000
ISTN. PRZEPUST RUROWY ŻELBETOWY ø800 W DOBRYM
W DOBRYM STANIE - B. ZMIAN
KM 0+772.00
ZAłOM km 0+531.54
ZAłOM km 0+643.41
ZAłOM km 0+708.30
ZAłOM km 0+793.70
ZAłOM km 0+887.88
ZAłOM km 0+970.47
0+500
0+600
0+700
0+800
0+900
1+000
W.sz 6.9
W.sz 7.0
63.424-1054
63.424-565
W225

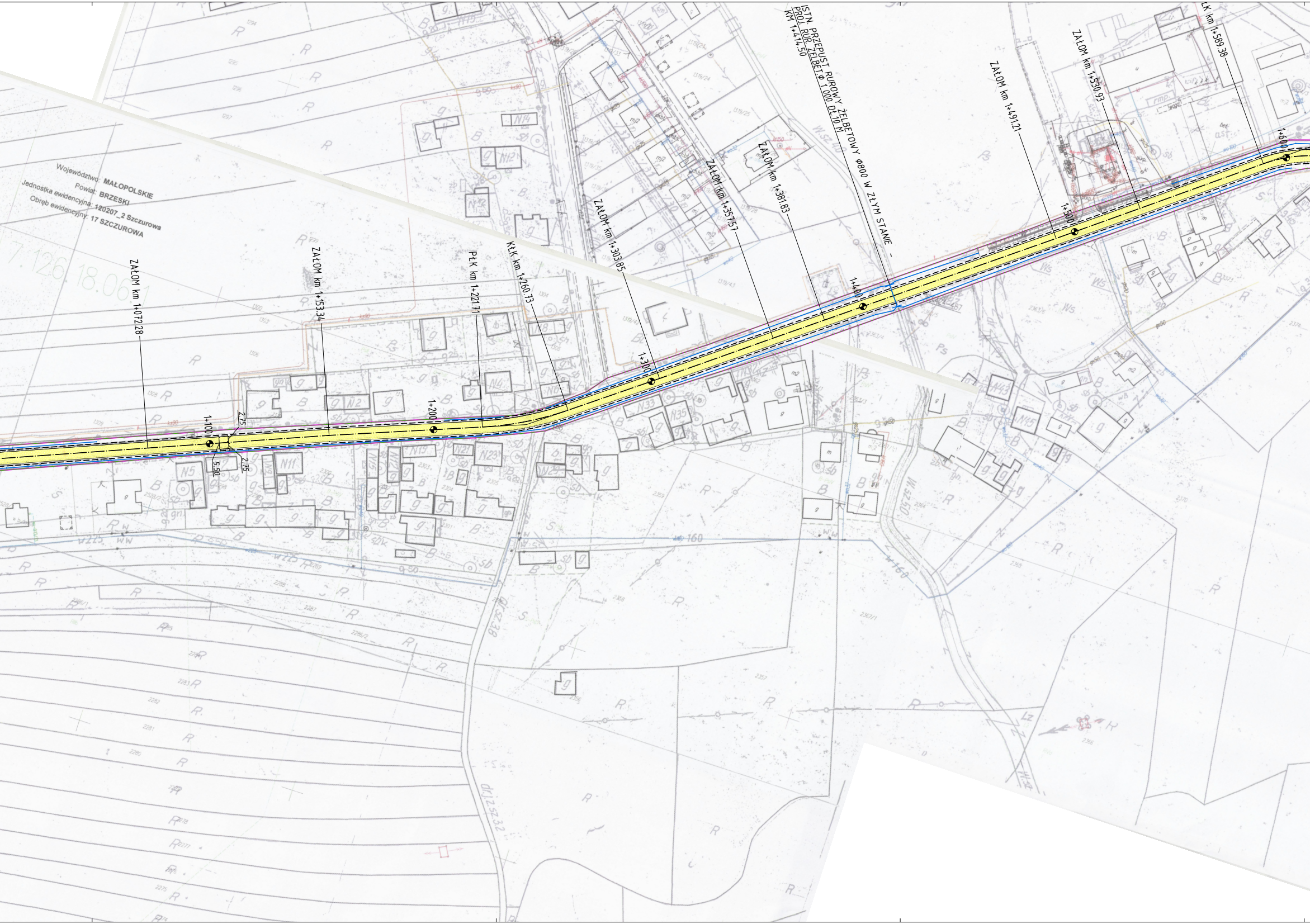
Województwo: MAŁOPOLSKIE
Powiat: BRZESKI
Jednostka ewidencyjna: 120207_2 Szczurowa
Obręb ewidencyjny: 17 SZCZUROWA
ZAŁOM km 1+072.28
ZAŁOM km 1+153.34
PŁK km 1+221.71
KŁK km 1+260.73
ZAŁOM km 1+303.85
ZAŁOM km 1+357.57
ZAŁOM km 1+381.83
ISTN. PRZEPUST RUROWY ŻELBETOWY Φ800 W ZŁYM STANIE -
PROJ. RUR. ŻELBET.Φ 1.000 DŁ.10 M
KM 1+414.50
ZAŁOM km 1+491.21
ZAŁOM km 1+530.93
ŁK km 1+589.38
1+100
1+200
1+300
1+400
1+500
1+600
2.75
2.75
5.50

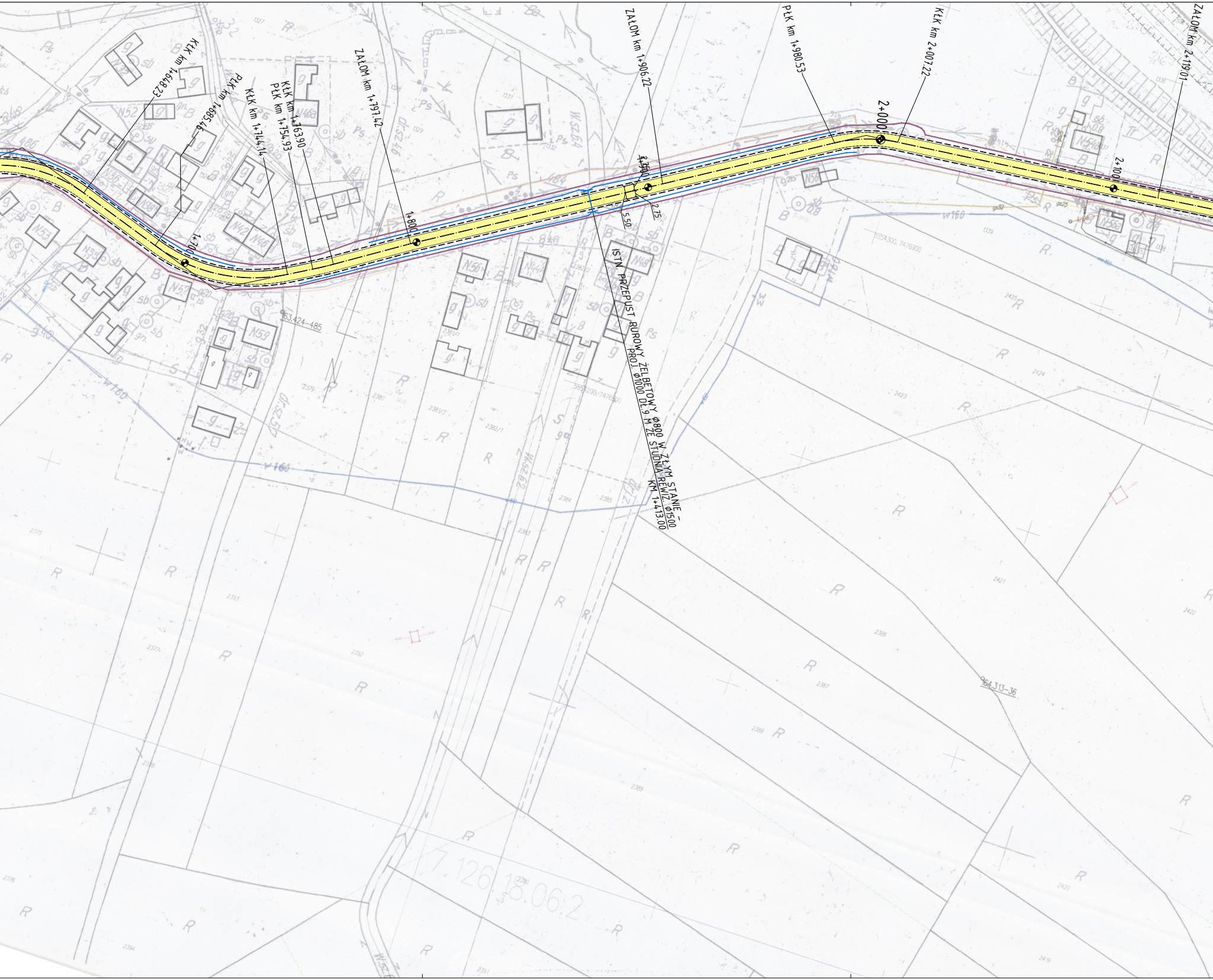
KŁK km 1+648.23
PŁK km 1+685.46
KŁK km 1+744.14
KŁK km 1+763.90
PŁK km 1+754.93
ZAŁOM km 1+797.42
ZAŁOM km 1+906.22
PŁK km 1+980.53
KŁK km 2+007.22
ZAŁOM km 2+119.01
1+700
1+800
1+900
2+000
2+100
5.50
2.75
ISTN. PRZEPUST RUROWY ŻELBETOWY Φ800 W ZŁYM STANIE –
PROJ. Φ1000 DŁ.9 M ZE STUDNIA REWIZ. Φ1500
KM 1+413.00
963.424–485
964.313–36
w160
N59
N48
N56
N56a
N54a
N57
N53
N42
N46
N40a
N52
5554300, 7476900
5553200, 7476300
7.126.18.06.2

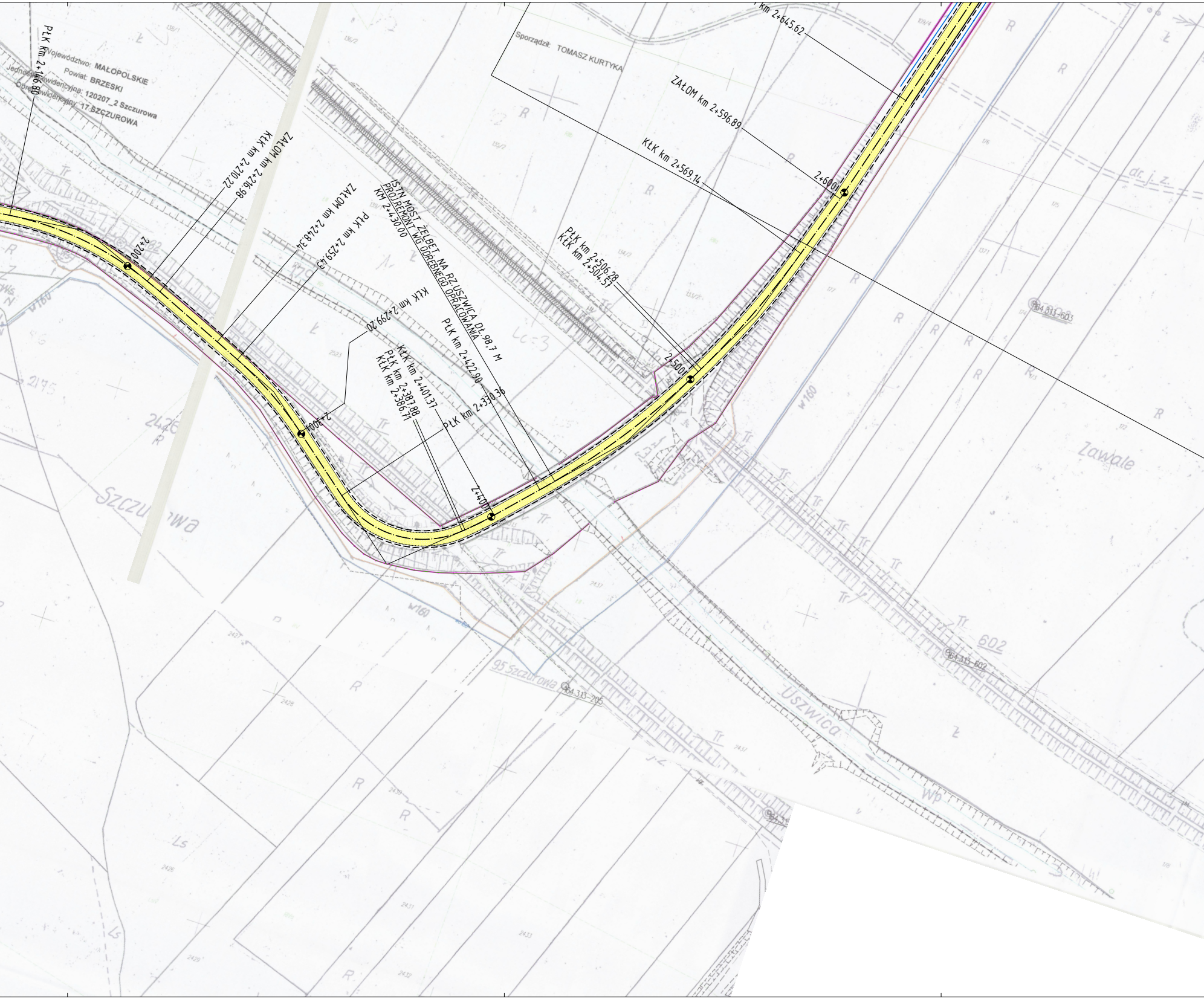
PŁK km 2+146.80
Województwo: MAŁOPOLSKIE
Powiat: BRZESKI
Jednostka ewidencyjna: 120207_2 Szczurowa
Obręb ewidencyjny: 17 SZCZUROWA
KŁK km 2+210.22
ZAŁOM km 2+216.98
2+200
ZAŁOM km 2+248.34
PŁK km 2+259.43
ISTN MOST ŻELBET NA RZ.USZWICA DŁ.98,7 M
PROJ.REMONT WG ODRĘBNEGO OPRACOWANIA
KM 2+430.00
KŁK km 2+299.20
2+300
PŁK km 2+422.90
KŁK km 2+401.37
PŁK km 2+387.88
KŁK km 2+386.71
PŁK km 2+330.36
2+400
Sporządził: TOMASZ KURTYKA
km 2+645.62
ZAŁOM km 2+596.89
KŁK km 2+569.14
2+600
PŁK km 2+506.28
KŁK km 2+504.57
2+500
Szczurowa
Uszwica
Zawale
w160
dr. j. z.
602
95 Szczurowa
164.313-205
164.313-602
164.313-603

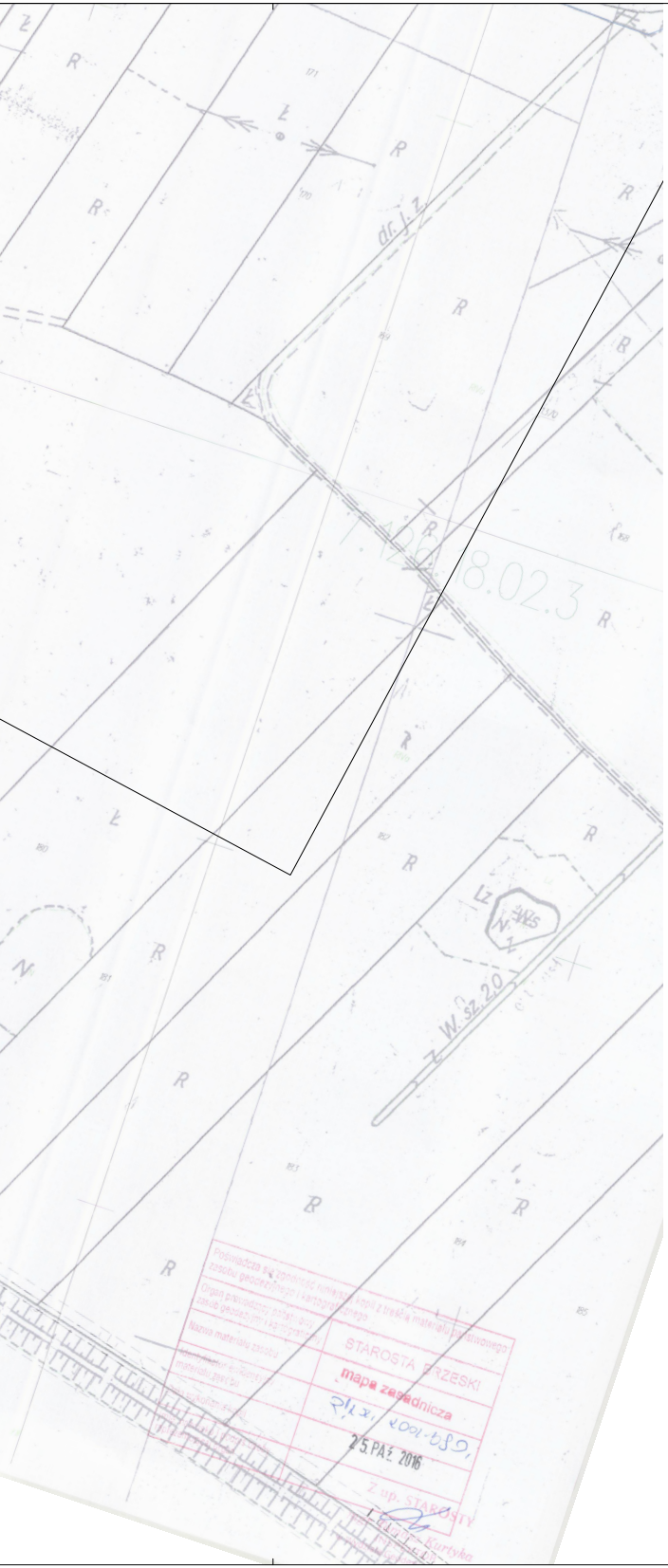
R
Ł
N
Lz
Ws
W.Sz.20

Poświadcza się zgodność niniejszej kopii z treścią materiału państwowego zasobu geodezyjnego i kartograficznego

Organ prowadzący państwowy zasób geodezyjny i kartograficzny: STAROSTA BRZESKI

Nazwa materiału zasobu: mapa zasadnicza

Identyfikator ewidencyjny materiału zasobu: P.1.2.1.2001.589.

Data wykonania kopii: 25 PAŹ 2016

Imię, nazwisko i podpis osoby reprezentującej organ: Z up. STAROSTY INSPEKTOR Kurtyka

TABELA ŁUKÓW POZIOMYCH

W	R	Ł	alfa	PŁK	KŁK	WS	T	X	Y
1	170.00m	52.248m	17°36’34”	136.14	188.39	2.003m	26.33m	7475242.00	5553598.61
2	140.00m	39.021m	15°58’10”	1221.71	1260.73	1.357m	19.64m	7476248.14	5553988.79
3	60.00m	58.847m	56°11’43”	1589.38	1648.23	7.071m	32.03m	7476548.72	5554221.80
4	70.00m	58.674m	48°01’32”	1685.46	1744.14	6.058m	31.18m	7476644.22	5554190.65
5	160.00m	8.965m	3°12’37”	1754.93	1763.90	0.063m	4.48m	7476684.48	5554213.85
6	60.00m	26.686m	25°28’59”	1980.53	2007.22	1.478m	13.57m	7476883.76	5554337.78
7	130.00m	63.424m	27°57’11”	2146.80	2210.22	3.849m	32.36m	7477068.14	5554358.19
8	150.00m	39.764m	15°11’19”	2259.43	2299.20	1.316m	20.00m	7477162.03	5554319.48
9	40.00m	56.351m	80°42’59”	2330.36	2386.71	9.520m	33.99m	7477228.69	5554266.49
10	150.00m	13.483m	5°09’00”	2387.88	2401.37	0.151m	6.75m	7477259.72	5554294.66
11	310.00m	81.668m	15°05’40”	2422.90	2504.57	2.686m	41.07m	7477306.67	5554345.69
12	360.00m	62.854m	10°00’13”	2506.28	2569.14	1.371m	31.51m	7477341.00	5554411.58
13	300.00m	25.722m	4°54’45”	3215.29	3241.01	0.276m	12.87m	7477525.11	5555077.06
14	300.00m	13.276m	2°32’08”	3360.86	3374.14	0.073m	6.64m	7477549.42	5555214.29
15	200.00m	41.531m	11°53’51”	4125.16	4166.69	1.077m	20.84m	7477717.97	5555974.31
16	22.00m	34.293m	89°18’42”	4528.56	4562.86	6.350m	21.74m	7477899.32	5556335.60
17	170.00m	46.965m	15°49’44”	4707.78	4754.75	1.619m	23.63m	7477733.36	5556428.70
18	70.00m	44.814m	36°40’51”	4806.34	4851.16	3.556m	23.21m	7477664.17	5556498.71
19	130.00m	39.097m	17°13’54”	4853.48	4892.58	1.467m	19.70m	7477658.00	5556543.52
20	250.00m	8.159m	1°52’12”	5022.61	5030.77	0.033m	4.08m	7477684.18	5556695.07
21	170.00m	45.202m	15°14’05”	5059.82	5105.02	1.500m	22.74m	7477695.97	5556749.67
22	250.00m	10.474m	2°24’02”	5156.60	5167.08	0.055m	5.24m	7477732.80	5556820.20

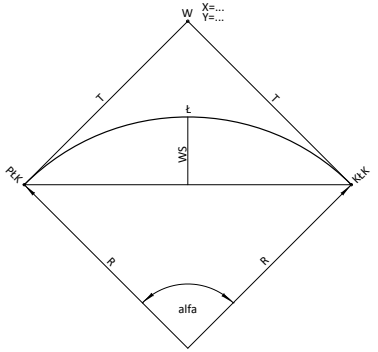
W
X=...
Y=...
T
T
Ł
WS
PŁK
KŁK
R
R
alfa

LEGENDA:

━	- GRANICA PASA DROGOWEGO
─	- GRANICE EWIDENCYJNE DZIAŁEK
459/4	- NUMERY DZIAŁEK - ZAJĘCIA STAŁE
🟨	- ISTNIEJĄCA JEZDNIA BITUMICZNA
━	- ISTNIEJĄCE ROWY DO POGŁĘBIENIA
⊢⊣	- ISTNIEJĄCE/PROJEKTOWANE PRZEPUSTY
— · —	- OŚ JEZDNI
═	- KRAWĘDŹ BITUMICZNA/POBOCZA

INWESTOR:					
TEMAT:					
OBIEKT:					
LOKALIZACJA:					
TREŚĆ:	PLAN SYTUACYJNY				
STADIUM:		BRANŻA:			
PROJEKTOWAŁ:		PODPIS:			
SPRAWDZIŁ:		PODPIS:			
UMOWA:	-	SKALA:	RYS. NR:	ARK. NR:	EGZ. NR:
DATA:		1:1000	I.3.1	1	

PRAWA AUTORSKIE ZASTRZEŻONE - kopiowanie i rozpowszechnianie niniejszego rysunku lub jego części bez zgody Inwestora jest niedozwolone